


REGIONE CAMPANIA




COMUNE DI ROCCHETTA E CROCE
 (Provincia di CASERTA)


Messa in sicurezza di parte del territorio comunale da fenomeni di dissesto idrogeologico

CUP B77C20000080001 CIG: 8633848CC0

PROGETTO DEFINITIVO

INQUADRAMENTO TERRITORIALE Base Ortofotografica	Tavola n. 16
DATA : Ottobre 2023 AGGIORNAMENTO :	SCALA:

Il Progettista R.T.P.
 (Ing. Michele Izzo)
 (capogruppo)



(arch. Domenico Di Domenico)

(Geol. Raffaele Pensiero)

Visto: Il RUP

(Geom. Raffaele Della Gatta)




Area Intervento

