








































COMUNE DI ROCCHETTA E CROCE

Provincia di Caserta

LAVORI DI MESSA IN SICUREZZA DI PARTE DEL TERRITORIO COMUNALE DA FENOMENI DI DISSESTO IDROGEOLOGICO

- PROGETTO DI PREFATTIBILITÀ TECNICA ED ECONOMICA -

ELENCO ELABORATI

-  TAV 1 - RELAZIONE TECNICA ILLUSTRATIVA
-  TAV 2 - RELAZIONE APPLICABILITA' INGEGNERIA NATURALISTICA
-  TAV 3 - RELAZIONE FATTIBILITA' AMBIENTALE
-  TAV 4 - DESCRIPIONE DESCRITTIVO PRESTAZIONALE DEGLI ELEMENTI TECNICI
-  TAV 5 - PRIME INDICAZIONE E DISPOSIZIONI PER LA STESURA DEL PIANO DISICUREZZA E COORDINAMENTO
-  TAV 6 - ELENCO PREZZI UNITARI E ANALISI NUOVI PREZZI
-  TAV 7 - COMPUTO METRICO ESTIMATIVO (Lavori)
-  TAV 8 - COMPUTO METRICO ESTIMATIVO (Oneri Sicurezza Indiretti)
-  TAV 9 - STIMA INCIDENZA SICUREZZA
-  TAV 10 - STIMA INCIDENZA MANODOPERA
-  TAV 11 - QUADRO TECNICO ECONOMICO
-  TAV 12 - CRONOPROGRAMMA
-  TAV 13.- COROGRAFIA
-  TAV 14.- INQUADRAMENTO TERRITORIALE – BASE AEROFOTOGRAMMETRICA
-  TAV 15.- INQUADRAMENTO TERRITORIALE – BASE CATASTALE
-  TAV 16.- INQUADRAMENTO TERRITORIALE – BASE ORTOFOTOGRAFICA
-  TAV 17.- INQUADRAMENTO TERRITORIALE – CON VINCOLO IDROGEOLOGICO
-  TAV 18.- INQUADRAMENTO TERRITORIALE – CON VINCOLO AUTORITA DI BACINO
-  TAV 19.- INQUADRAMENTO TERRITORIALE – CON VINCOLO SIC
-  TAV 20.- INQUADRAMENTO TERRITORIALE – CON VINCOLO PAESAGGISTICO
-  TAV 21.- PLANIMETRIA INTERVENTI – BASE AEROFOTOGRAMMETRICA
-  TAV 22.- PLANIMETRIA INTERVENTI – BASE CATASTALE
-  TAV 23.- PLANIMETRIA INTERVENTI – BASE ORTOFOTOGRAFICA
-  TAV 24.- SETTORE 1 - GRAFICI STATO DI FATTO
-  TAV 25.- SETTORE 1 - GRAFICI DI PROGETTO
-  TAV 26.- SETTORE 2 - GRAFICI STATO DI FATTO
-  TAV 27.- SETTORE 2 - GRAFICI DI PROGETTO
-  TAV 28.- SETTORE 3 - GRAFICI STATO DI FATTO
-  TAV 29.- SETTORE 3 - GRAFICI DI PROGETTO
-  TAV 30.- SETTORE 4 - GRAFICI STATO DI FATTO
-  TAV 31.- SETTORE 4 - GRAFICI DI PROGETTO
-  TAV 32.- SETTORE 5 - GRAFICI STATO DI FATTO
-  TAV 33.- SETTORE 5 - GRAFICI DI PROGETTO
-  TAV 34.- SETTORE 6 - GRAFICI STATO DI FATTO
-  TAV 35.- SETTORE 6 - GRAFICI DI PROGETTO
-  TAV 36.- RELAZIONE GEOLOGICA E INDAGINI
-  TAV 37 - RELAZIONE IDROLOGICA, DI COMPATIBILITA' E DI VERIFICA IDRAULICA